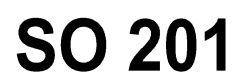





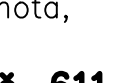


SADSKA



Souřadnicový systém S-JTSK, Výškový systém Bpv

OBJEDNATEL:	 KSÚS STŘEDOČESKÉHO KRAJE, p.o. Zborovská 11, 150 21 Praha 5												
	II/611 Kostelní Lhota - Přední Lhota, I.etapa km 30.859-37.074												
ZHOTOVITEL:	HBH / LINK / GEOTEST / GEOSTAR zastoupený: HBH Projekt spol. s r.o., Kabátníkova 5, 602 00 Brno Hlavní inženýr projektu: Ing. Marek KAČENÁK Číslo zhotovitele: 2020/0036												
													
ZODPOVĚDNÝ PROJEKTANT VYPRACOVAL KONTROLOVAL KRAJ: STŘEDOČESKÝ KÚ: SADSKÁ, KOSTELNÍ LHOTA, PÍSKOVÁ LHOTA U PODĚBRAD, PŘEDNÍ LHOTA U PODĚBRAD	Ing. Radim Špaček Ing. Pavel Kubeš Ing. Jiří Procházka	 Projektová kancelář pro dopravní a inženýrské stavby p o b o r s k á P r a h a 4 Městská 18/12a, 140 00 PRAHA 4											
NÁZEV OBJEKTU/ČÁSTI: II/611 Kostelní Lhota – Přední Lhota, I.etapa km 30.859–37.074 SO 201 – REKONSTRUKCE MOSTU ev.č. 611–012		<table border="1" style="width: 100%; border-collapse: collapse;"> <tr> <td>DATUM</td> <td>11/2023</td> </tr> <tr> <td>FORMÁT</td> <td>5 A4</td> </tr> <tr> <td>MĚŘÍTKO</td> <td>1 : 100</td> </tr> <tr> <td>ÚČEL</td> <td>PDPS</td> </tr> <tr> <td>ČÍS. KAZÁNKY</td> <td>2020/0036</td> </tr> </table>		DATUM	11/2023	FORMÁT	5 A4	MĚŘÍTKO	1 : 100	ÚČEL	PDPS	ČÍS. KAZÁNKY	2020/0036
DATUM	11/2023												
FORMÁT	5 A4												
MĚŘÍTKO	1 : 100												
ÚČEL	PDPS												
ČÍS. KAZÁNKY	2020/0036												
NÁZEV PŘÍLOHY:		ČÍS. SOUPRAVY	ČÍS. PŘÍLOHY										
PODÉLNÝ ŘEZ			04										